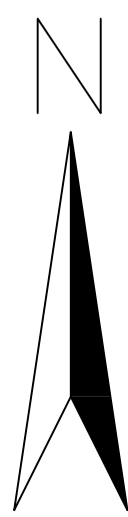





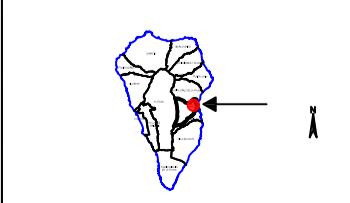
135_L16A.dgn













EQUIDICURVAS: 5 m.
 HUSO 28
 ELIPSOIDE: WGS 84
 PROYECCIÓN: UTM

BASE CARTOGRAFICA:

 Fecha de base cartográfica:
 2009

PLANO DE SITUACIÓN



Provincia:
 Santa Cruz de Tenerife.
 Municipio: BREÑA ALTA.

- LEYENDA
-  LIMITE DEL ESPACIO
 -  VEGETACION HALOFITA.
 -  VEGETACION RUPICOLA.
 -  VEGETACION HERBACEA.
 -  TABAIBAL - RETAMAR.
 -  MATORRAL DE SUSTITUCION.
 -  TABAIBAL
 -  VEGETACION HIGROFILA.
 -  PALMERAS.
 -  SABINAS.

APPROBACION DEFINITIVA

NORMAS DE CONSERVACION
 DEL BIEN NATURAL RIESGO DE LA CONCEPCION.

HOJA: LP(13C.16A) RC-1
 ESCALA 1 : 5.000
 FECHA: 09/2010

LEYENDA:
 RC 1

AREAS PROTEGIDAS DE LA ISLA DE:
LA PALMA.

MAPA DE:
FLORA Y VEGETACION


 Gobierno de Canarias
 Consejería de Medio Ambiente
 y Ordenación Territorial
 Dirección General
 de Ordenación del Territorio